






Legende

Grubenwasserprovinzen der RAG AG


-  Grenze Grubenwasserprovinz Concordia
-  Grenzen Grubenwasserprovinzen

 Vorsorglich betrachtetes Grubenwasser-Anstiegsniveau (-535 m NHN)


Brunnentiefe (Angabe in Bohrmeter)

-  10 - 20 m
-  20 - 50 m
-  50 - 100 m
-  100 - 200 m

Brunnensohle

-  in m NHN



Prof. Dr. Coldewey GmbH Sperberweg 1, D-48249 Dülmen +49 (0) 171 / 220 96 70 coldewey.wg@t-online.de		
Gutachterliche Stellungnahme über die Grundwasser- nutzung durch Brunnen in der Grubenwasserprovinz Concordia der RAG AG im Hinblick auf den geplanten Grubenwasseranstieg		
Name der Anlage: Vorsorglich betrachtetes Grubenwasser-Anstiegsniveau in der Grubenwasserprovinz Concordia (-535 m NHN)		
Bearbeiter: Babilinski	Datum: 13.12.2019	Maßstab: 1 : 60.000
Anlage: 5		